



**МИНИСТЕРСТВО ТРАНСПОРТА РОССИЙСКОЙ ФЕДЕРАЦИИ  
ФЕДЕРАЛЬНОЕ АГЕНТСТВО ВОЗДУШНОГО ТРАНСПОРТА  
(РОСАВИАЦИЯ)**

**ПРИКАЗ**

*06 декабря 2013*

Москва

№ 819

**Об изъятии для государственных нужд земельных участков для  
строительства комплекса новой взлетно-посадочной полосы (ВПП-3)  
международного аэропорта Шереметьево**

В целях реализации постановлений Правительства Российской Федерации от 05.12.2001 № 848 «О Федеральной целевой программе «Развитие транспортной системы России (2010-2020 годы)» и от 20.06.2013 № 518 «О Программе подготовки к проведению в 2018 году в Российской Федерации чемпионата мира по футболу» в отношении объекта «Развитие Московского авиационного узла. Строительство комплекса новой взлетно-посадочной полосы (ВПП-3) международного аэропорта Шереметьево, Московская область», на основании статей 32, 49, 55 Земельного кодекса Российской Федерации, статьи 279 Гражданского кодекса Российской Федерации, статьи 30 Федерального закона от 07.06.2013 № 108-ФЗ «О подготовке и проведении в Российской Федерации чемпионата мира по футболу FIFA 2018 года, Кубка конфедераций FIFA 2017 года и внесении изменений в отдельные законодательные акты Российской Федерации», постановления Правительства Российской Федерации от 30.12.2009 № 1131 «О полномочиях Федерального агентства воздушного транспорта по изъятию, предоставлению земельных участков и резервированию земель», в соответствии с приказом Федерального агентства воздушного транспорта от 01.04.2013 № 166 «О предварительном согласовании места размещения объекта «Развитие Московского авиационного узла. Строительство комплекса новой взлетно-посадочной полосы (ВПП - 3) международного аэропорта Шереметьево, Московская область», выписками из Единого государственного реестра прав на недвижимое имущество и сделок с ним от 30.01.2013 № 09/008/2013-38, от 30.01.2013 № 09/008/2013-41, от 30.01.2013 № 09/008/2013-37, от 30.01.2013 № 09/008/2013-40, от 30.01.2013 № 09/008/2013-33, от 30.01.2013 № 09/008/2013-34, от 04.06.2013 № 09/030/2013-13 и от 20.03.2013 № 09/016/2013-193, кадастровыми паспортами на земельные участки от 16.01.2012 № МО-12/ЗВ-11141, от 16.01.2012 № МО-12/ЗВ-11725, от 16.01.2012 № МО-12/ЗВ-11147, от 16.01.2012

№ МО-12/ЗВ-11149, от 16.01.2012 № МО-12/ЗВ-11152, от 16.01.2012 № МО-12/ЗВ-11245, от 16.01.2012 № МО-12/ЗВ-11168 и от 28.03.2013 № МО-13/ЗВ-311159, устанавливающими местоположение земельных участков, и на основании заявлений Федерального государственного унитарного предприятия «Администрация гражданских аэропортов (аэродромов)» от 30.09.2013 № 09657 и от 23.10.2013 № 10663, приказываю:

1. Изъять для государственных нужд Российской Федерации путем выкупа следующие земельные участки:

- земельный участок площадью 8 630 кв.м, являющийся частью земельного участка с кадастровым номером 50:09:0060810:1207 площадью 20 000 кв.м, категория земель: земли промышленности, энергетики, транспорта, связи, радиовещания, телевидения, информатики, земли для обеспечения космической деятельности, земли обороны, безопасности и земли иного специального назначения, местоположение: Московская область, Солнечногорский район, с.п. Луневское, п. Лунево, вид разрешенного использования не установлен, в границах согласно приложению №1 к настоящему приказу;

- земельный участок площадью 7 787 кв.м, являющийся частью земельного участка с кадастровым номером 50:09:0060810:1211 площадью 29 600 кв.м, категория земель: земли промышленности, энергетики, транспорта, связи, радиовещания, телевидения, информатики, земли для обеспечения космической деятельности, земли обороны, безопасности и земли иного специального назначения, местоположение: Московская область, Солнечногорский район, с.п. Луневское, п. Лунево, вид разрешенного использования: размещение административно-производственно-складского комплекса, в границах согласно приложению № 2 к настоящему приказу;

- земельный участок площадью 7 552 кв.м, являющийся частью земельного участка с кадастровым номером 50:09:0060810:1213 площадью 29 500 кв.м, категория земель: земли промышленности, энергетики, транспорта, связи, радиовещания, телевидения, информатики, земли для обеспечения космической деятельности, земли обороны, безопасности и земли иного специального назначения, местоположение: Московская область, Солнечногорский район, с.п. Луневское, п. Лунево, вид разрешенного использования: для размещения административно-производственно-складского комплекса, в границах согласно приложению № 3 к настоящему приказу;

- земельный участок площадью 5 987 кв.м, являющийся частью земельного участка с кадастровым номером 50:09:0060802:5 площадью 17 800 кв.м, категория земель: земли населенных пунктов, местоположение: Московская область, Солнечногорский район, с.п. Луневское, д. Пикино, вид разрешенного использования: для промышленного строительства, в границах согласно приложению № 4 к настоящему приказу;

- земельный участок площадью 1 576 кв.м, являющийся частью земельного участка с кадастровым номером 50:09:0060802:19 площадью 3 900 кв.м, категория земель: земли населенных пунктов, местоположение: Московская область, Солнечногорский район, с.п. Луневское, д. Пикино, вид разрешенного

использования: для промышленного строительства, в границах согласно приложению № 5 к настоящему приказу;

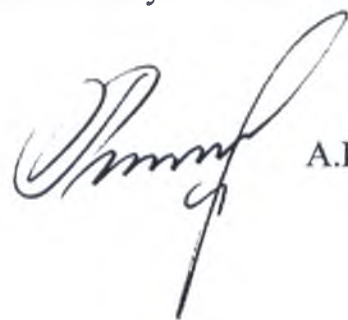
- земельный участок площадью 7 803 кв.м, являющийся частью земельного участка с кадастровым номером 50:09:0060802:34 площадью 13 900 кв.м, категория земель: земли населенных пунктов, местоположение: Московская область, Солнечногорский район, с.п. Луневское, д. Пикино, вид разрешенного использования не установлен, в границах согласно приложению № 6 к настоящему приказу;

- земельный участок площадью 763 кв.м, являющийся частью земельного участка с кадастровым номером 50:09:0060812:16 площадью 13 500 кв.м, категория земель: земли промышленности, энергетики, транспорта, связи, радиовещания, телевидения, информатики, земли для обеспечения космической деятельности, земли обороны, безопасности и земли иного специального назначения, местоположение: Московская область, Солнечногорский район, с.п. Луневское, в районе д. Пикино, вид разрешенного использования: размещение административно-производственно-складского комплекса, в границах согласно приложению № 7 к настоящему приказу;

- земельный участок с кадастровым номером 50:09:0060812:286, площадью 20001 кв.м., категория земель: земли сельскохозяйственного назначения, местоположение: Московская область, Солнечногорский район, д. Паршино, участок расположен в юго-восточной части кадастрового квартала 50:09:0060812 Московская область, Солнечногорский район, д. Паршино, участок расположен в юго-восточной части кадастрового квартала 50:09:0060812, вид разрешенного использования: для сельскохозяйственного производства.

2. Федеральному государственному унитарному предприятию «Администрация гражданских аэропортов (аэродромов)» осуществить мероприятия по выкупу в собственность Российской Федерации изымаемых для государственных нужд земельных участков, указанных в настоящем приказе, в том числе выступать при заключении соглашения о выкупе земельных участков от имени Российской Федерации.

Руководитель

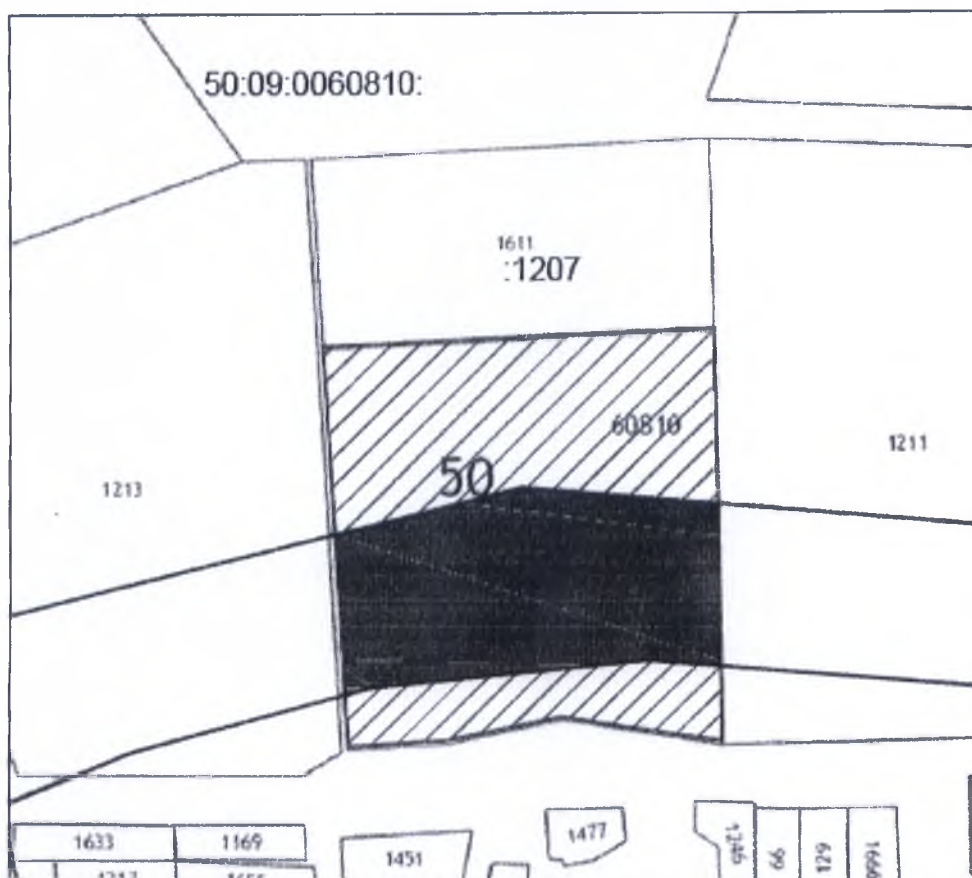


А.В. Нерадько



от 06.12.2013 № 819

СХЕМА

размещения земельного участка площадью 8 630 кв.м, подлежащего изъятию для государственных нужд Российской Федерации, в целях переустройства автодороги на Перепечинское кладбище для строительства комплекса взлетно-посадочной полосы Международного аэропорта Шереметьево



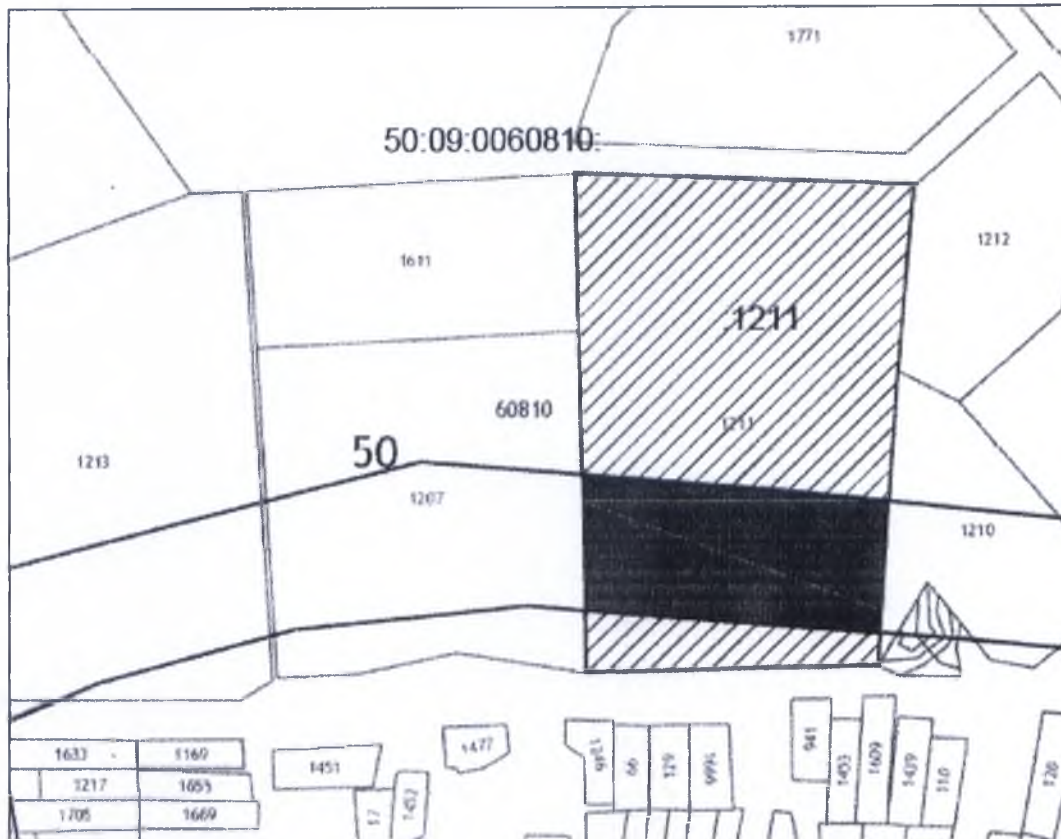
Условные обозначения:

- граница землеотвода дороги на Перепечинское кладбище
- граница земельных участков, сведения о границах которых имеются в ГКН
-  земельный участок с кадастровым номером 50:09:0060810:1207
-  часть земельного участка с кадастровым номером 50:09:0060810:1207, площадью 8630 кв.м, подлежащая изъятию для государственных нужд Российской Федерации в целях переустройства дороги на Перепечинское кладбище для строительства комплекса взлетно-посадочной полосы Международного аэропорта "Шереметьево"
- 50:09:0060810: кадастровый номер кадастрового квартала
- :1207 кадастровый номер земельного участка





от 06.12.2013 № 819

### СХЕМА

размещения земельного участка площадью 7 787 кв.м, подлежащего изъятию для государственных нужд Российской Федерации, в целях переустройства автодороги на Перепечинское кладбище для строительства комплекса взлетно-посадочной полосы Международного аэропорта Шереметьево



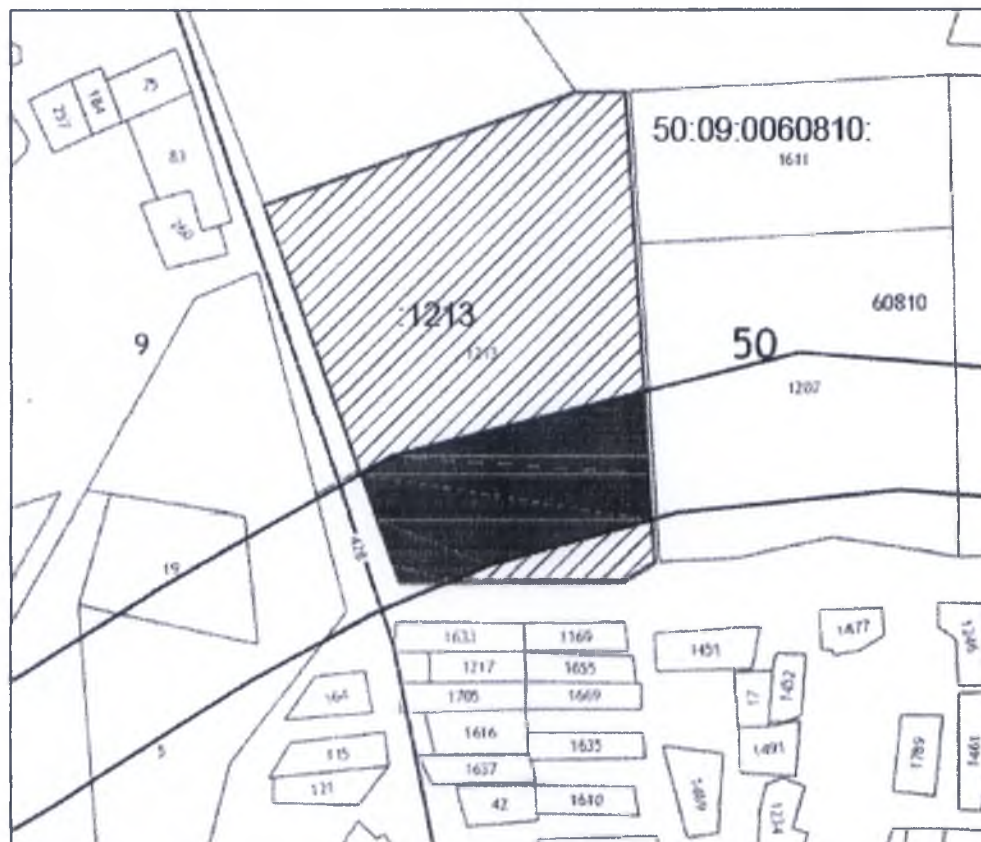
**Условные обозначения:**

-  граница землеотвода дороги на Перепечинское кладбище
-  граница земельных участков, сведения о границах которых имеются в ГКН
-  земельный участок с кадастровым номером 50:09:0060810:1211
-  часть земельного участка с кадастровым номером 50:09:0060810:1211, площадью 7787 кв.м., подлежащая изъятию для государственных нужд Российской Федерации в целях переустройства дороги на Перепечинское кладбище для строительства комплекса взлетно-посадочной полосы Международного аэропорта "Шереметьево"
- 50:09:0060810: кадастровый номер кадастрового квартала
- :1211 кадастровый номер земельного участка





от 06.12.2013 № 819

СХЕМА

размещения земельного участка площадью 7 552 кв.м, подлежащего изъятию для государственных нужд Российской Федерации, в целях переустройства автодороги на Перепечинское кладбище для строительства комплекса взлетно-посадочной полосы Международного аэропорта Шереметьево



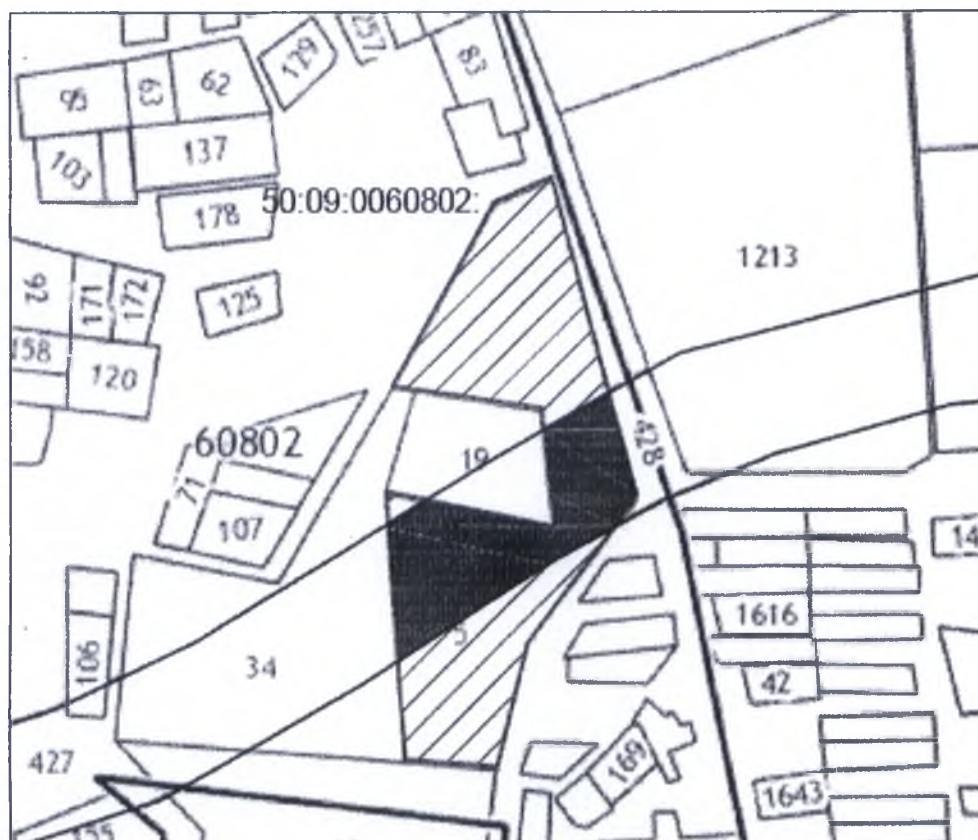
Условные обозначения:

-  граница землеотвода дороги на Перепечинское кладбище
-  граница земельных участков, сведения о границах которых имеются в ГКН
-  земельный участок с кадастровым номером 50:09:0060810:1213
-  часть земельного участка с кадастровым номером 50:09:0060810:1213, площадью 7552 кв.м., подлежащая изъятию для государственных нужд Российской Федерации в целях переустройства дороги на Перепечинское кладбище для строительства комплекса взлетно-посадочной полосы Международного аэропорта "Шереметьево"
- 50:09:0060810: кадастровый номер кадастрового квартала
- :1213 кадастровый номер земельного участка





от 06.12.2013 № 819

СХЕМА

размещения земельного участка площадью 5 987 кв.м, подлежащего изъятию для государственных нужд Российской Федерации, в целях переустройства автодороги на Перепечинское кладбище для строительства комплекса взлетно-посадочной полосы Международного аэропорта Шереметьево



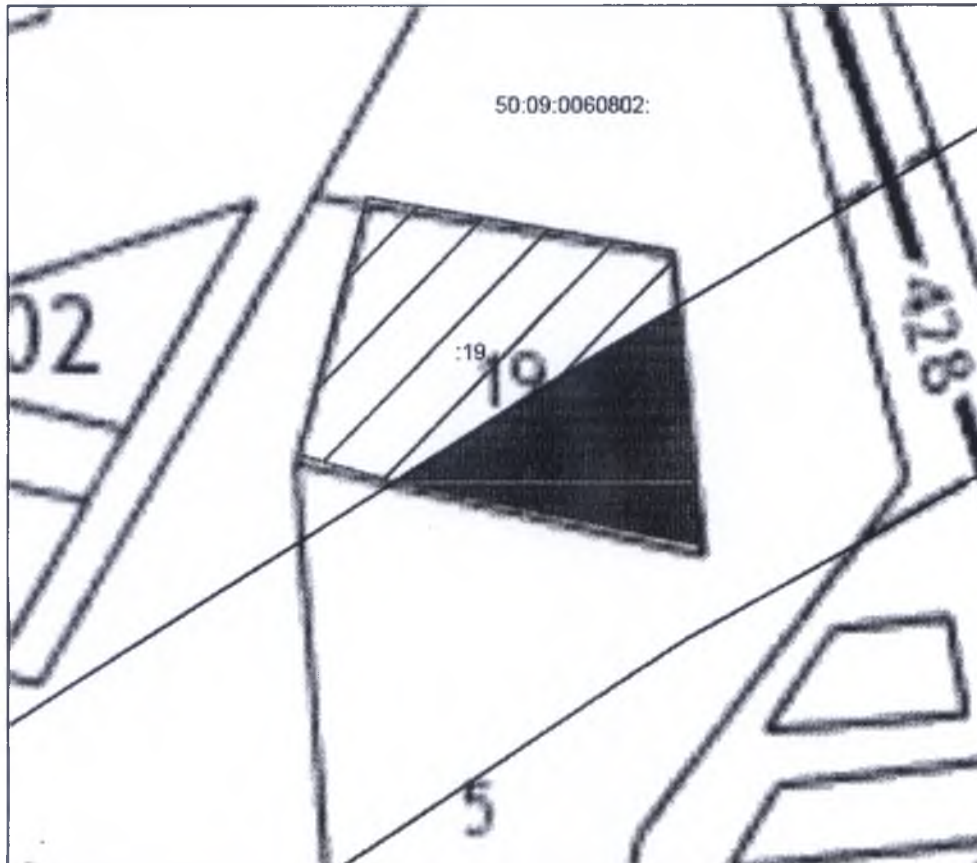
Условные обозначения:

-  граница землеотвода дороги на Перепечинское кладбище
-  граница земельных участков, сведения о границах которых имеются в ГКН
-  земельный участок с кадастровым номером 50:09:0060802:5
-  часть земельного участка с кадастровым номером 50:09:0060802:5, площадью 5987 кв.м., подлежащая изъятию для государственных нужд Российской Федерации в целях переустройства дороги на Перепечинское кладбище для строительства комплекса взлетно-посадочной полосы Международного аэропорта "Шереметьево"
- 50:09:0060802: кадастровый номер кадастрового квартала
- :5 кадастровый номер земельного участка





от 06.12.2013 № 819

СХЕМА

размещения земельного участка площадью 1 576 кв.м, подлежащего изъятию для государственных нужд Российской Федерации, в целях переустройства автодороги на Перепечинское кладбище для строительства комплекса взлетно-посадочной полосы Международного аэропорта Шереметьево



Условные обозначения:

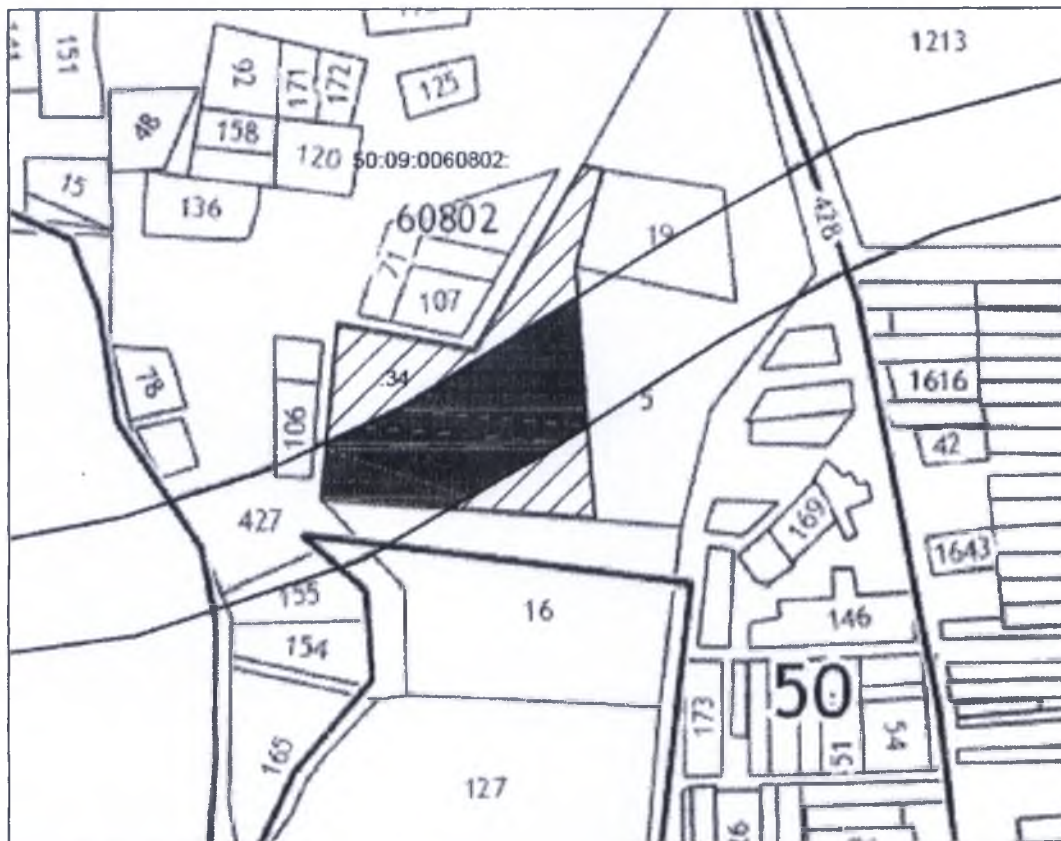
-  граница землеотвода дороги на Перепечинское кладбище
-  граница земельных участков, сведения о границах которых имеются в ГКН
-  земельный участок с кадастровым номером 50:09:0060802:19
-  часть земельного участка с кадастровым номером 50:09:0060802:19, площадью 1576 кв.м., подлежащая изъятию для государственных нужд Российской Федерации в целях переустройства дороги на Перепечинское кладбище для строительства комплекса взлетно-посадочной полосы Международного аэропорта "Шереметьево"
- 50:09:0060802: кадастровый номер кадастрового квартала
- :19 , кадастровый номер земельного участка







от 06.12.2013 № 819

### СХЕМА

размещения земельного участка площадью 7 803 кв.м, подлежащего изъятию для государственных нужд Российской Федерации, в целях переустройства автодороги на Перепечинское кладбище для строительства комплекса взлетно-посадочной полосы Международного аэропорта Шереметьево



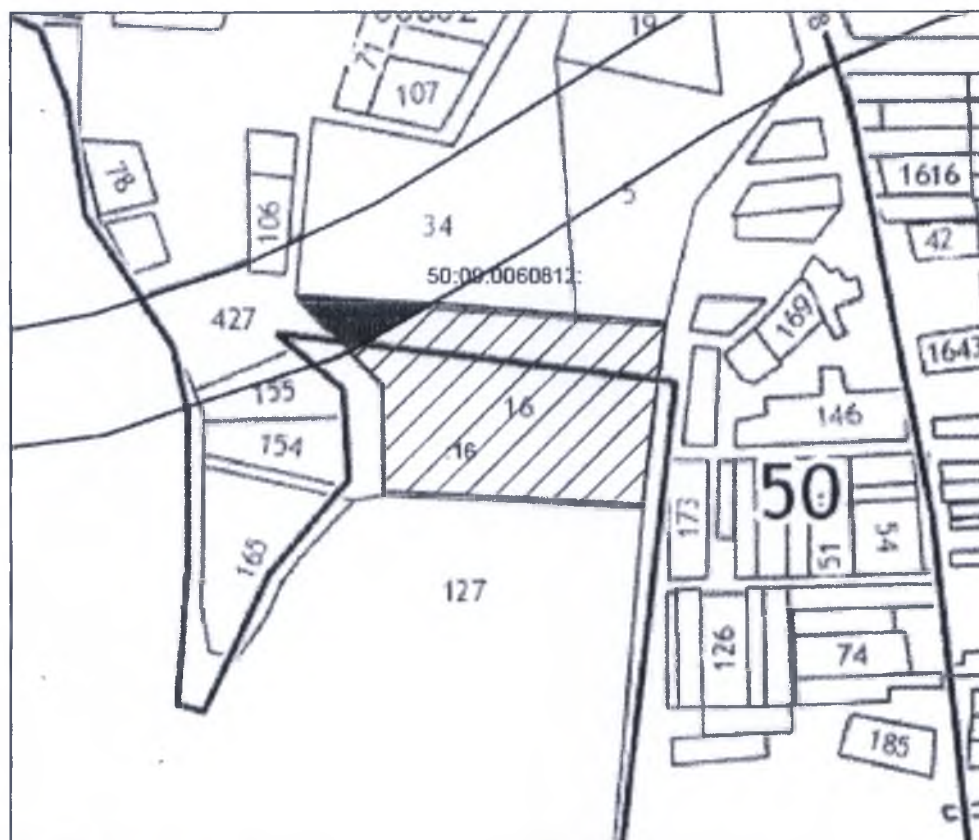
Условные обозначения:

-  граница землеотвода дороги на Перепечинское кладбище
-  граница земельных участков, сведения о границах которых имеются в ГКН
-  земельный участок с кадастровым номером 50:09:0060802:34
-  часть земельного участка с кадастровым номером 50:09:0060802:34, площадью 7803 кв.м., подлежащая изъятию для государственных нужд Российской Федерации в целях переустройства дороги на Перепечинское кладбище для строительства комплекса взлетно-посадочной полосы Международного аэропорта "Шереметьево"
- 50:09:0060802: кадастровый номер кадастрового квартала
- :34 кадастровый номер земельного участка





от 06.12.2013 № 819

### СХЕМА

размещения земельного участка площадью 763 кв.м, подлежащего изъятию для государственных нужд Российской Федерации, в целях переустройства автодороги на Перепечинское кладбище для строительства комплекса взлетно-посадочной полосы Международного аэропорта Шереметьево



#### Условные обозначения:

-  граница землеотвода дороги на Перепечинское кладбище
-  граница земельных участков, сведения о границах которых имеются в ГКН
-  земельный участок с кадастровым номером 50:09:0060812:16
-  часть земельного участка с кадастровым номером 50:09:0060812:16, площадью 763 кв.м, подлежащая изъятию для государственных нужд Российской Федерации в целях переустройства дороги на Перепечинское кладбище для строительства комплекса взлетно-посадочной полосы Международного аэропорта "Шереметьево"
- 50:09:0060812: кадастровый номер кадастрового квартала
- :16 кадастровый номер земельного участка